

ตารางแสดงวงเงินประมาณที่ได้รับการจัดสรรและราคากลางในงานก่อสร้าง

1. ชื่อโครงการ ขุดลอกลำห้วยช่องครุบุตร บ้านนาหนองทุ่ม หมู่ที่ 7 ตำบลบ้านแก้ง อำเภอภูเขียว-
บ้านทีก หมู่ที่ 3 ตำบลบ้านเป่า อำเภอเกษตรสมบูรณ์ จังหวัดชัยภูมิ
/หน่วยงานเจ้าของโครงการ กองช่าง องค์การบริหารส่วนจังหวัดชัยภูมิ
2. วงเงินงบประมาณที่ได้รับการจัดสรร ...500,000.-...บาท
3. ลักษณะงาน
สภาพเดิม ช่วงที่ 1 ลำห้วยต้นเขิน
- ปาก กว้าง 6.00 เมตร ก้น กว้าง 2.40 เมตร ยาว 110.00 เมตร ลึกเดิม 1.80 เมตร ลาดเอียง 1:1
ดำเนินการ ช่วงที่ 1
- ปาก กว้าง 6.00 เมตร ก้น กว้าง 1.00 เมตร ยาว 110.00 เมตร ลึก 0.70 เมตร (ขุดลึกลงอีกจากลึกเดิม)
ลึกรวมทั้งหมด 2.50 เมตร ลาดเอียง 1:1 หรือปริมาตรดินขุดไม่น้อยกว่า 130.90 ลูกบาศก์เมตร
สภาพเดิม ช่วงที่ 2 ลำห้วยต้นเขิน
- ปาก กว้าง 1.00 เมตร ก้น กว้าง 0.20 เมตร ยาว 180.00 เมตร ลึกเดิม 0.40 เมตร ลาดเอียง 1:1
ดำเนินการ ช่วงที่ 2
- ปาก กว้าง 6.00 เมตร ก้น กว้าง 1.00 เมตร ยาว 180.00 เมตร ลึก 2.10 เมตร (ขุดลึกลงอีกจากลึกเดิม)
ลึกรวมทั้งหมด 2.50 เมตร ลาดเอียง 1:1 หรือปริมาตรดินขุดไม่น้อยกว่า 1,531.80 ลูกบาศก์เมตร
สภาพเดิม ช่วงที่ 3 ลำห้วยต้นเขิน
- ปาก กว้าง 2.00 เมตร ก้น กว้าง 1.60 เมตร ยาว 1,250.00 เมตร ลึกเดิม 0.20 เมตร ลาดเอียง 1:1
ดำเนินการ ช่วงที่ 3
- ปาก กว้าง 6.00 เมตร ก้น กว้าง 0.40 เมตร ยาว 1,250.00 เมตร ลึก 2.60 เมตร (ขุดลึกลงอีกจาก
ลึกเดิม) ลึกรวมทั้งหมด 2.80 เมตร ลาดเอียง 1:1 หรือปริมาตรดินขุดไม่น้อยกว่า 10,750.00
ลูกบาศก์เมตร
- หรือ รวมปริมาตรดินขุดลอกทั้งหมดไม่น้อยกว่า 12,412.70 ลูกบาศก์เมตร
- งานป้ายโครงการ จำนวน 1 ชุด
- รายละเอียดตามประมาณราคาและแบบ อบจ.ชัยภูมิ
4. ราคากลางคำนวณ ณ วันที่ 20 พฤศจิกายน 2566
เป็นเงิน 482,241.25 บาท
5. บัญชีประมาณราคากลาง
5.1 แบบสรุปราคากลางงานก่อสร้างชลประทาน
6. รายชื่อเจ้าหน้าที่ผู้กำหนดราคากลาง
ตามคำสั่งองค์การบริหารส่วนจังหวัดชัยภูมิ ที่ 2255/2566 ลงวันที่ 6 ตุลาคม 2566
เรื่อง แต่งตั้งคณะกรรมการกำหนดราคากลาง

1. นายอศลย์ บำรุงหมู่	ตำแหน่ง	นักบริหารงานช่างระดับต้น	ประธานกรรมการ
2. นายวิษุวัต อุมารังษี	ตำแหน่ง	วิศวกรโยธาชำนาญการ	กรรมการ
3. นายชินวร ชมนาวัง	ตำแหน่ง	นายช่างโยธาชำนาญงาน	กรรมการ/เลขานุการ

แบบสรุปราคากลางงานก่อสร้างชลประทาน

โครงการ/งานก่อสร้าง
สถานที่ดำเนินการ
หน่วยงาน
สภาพเดิม ช่วงที่ 1

ชุดลอกลำห้วยช่องครุบุตร
บ้านนาหนองทุ่ม หมู่ที่ 7 ตำบลบ้านแก้ง อำเภอภูเขียว - บ้านทีก หมู่ที่ 3 ตำบลบ้านเป้า อำเภอเกษตรสมบูรณ์ จังหวัดชัยภูมิ
องค์การบริหารส่วนจังหวัดชัยภูมิ

ลำห้วยต้นเงิน	ค่าเนิการ ช่วงที่ 1
ปาก กว้าง 6.00 เมตร	ปาก กว้าง 6.00 เมตร
กัน กว้าง 2.40 เมตร	กัน กว้าง 1.00 เมตร
ยาว 110.00 เมตร	ยาว 110.00 เมตร
ลึกเดิม 1.80 เมตร	ลึก 0.70 เมตร
ลาดเอียง 1:1	ลึกรวมทั้งหมด 2.50 เมตร
	ลาดเอียง 1:1

(ชุดลึกลงอีกจากลึกเดิม)

หรือ ปริมาตรดินขุด ไม่น้อยกว่า 130.90 ลบ.ม.

สภาพเดิม ช่วงที่ 2

ลำห้วยต้นเงิน	ค่าเนิการ ช่วงที่ 2
ปาก กว้าง 1.00 เมตร	ปาก กว้าง 6.00 เมตร
กัน กว้าง 0.20 เมตร	กัน กว้าง 1.00 เมตร
ยาว 180.00 เมตร	ยาว 180.00 เมตร
ลึกเดิม 0.40 เมตร	ลึก 2.10 เมตร
ลาดเอียง 1:1	ลึกรวมทั้งหมด 2.50 เมตร
	ลาดเอียง 1:1

(ชุดลึกลงอีกจากลึกเดิม)

หรือ ปริมาตรดินขุด ไม่น้อยกว่า 1,531.80 ลบ.ม.

สภาพเดิม ช่วงที่ 3

ลำห้วยต้นเงิน	ค่าเนิการ ช่วงที่ 3
ปาก กว้าง 2.00 เมตร	ปาก กว้าง 6.00 เมตร
กัน กว้าง 1.60 เมตร	กัน กว้าง 0.40 เมตร
ยาว 1,250.00 เมตร	ยาว 1,250.00 เมตร
ลึกเดิม 0.20 เมตร	ลึก 2.60 เมตร
ลาดเอียง 1:1	ลึกรวมทั้งหมด 2.80 เมตร
	ลาดเอียง 1:1

(ชุดลึกลงอีกจากลึกเดิม)

หรือ ปริมาตรดินขุด ไม่น้อยกว่า 10,750.00 ลบ.ม.

หรือ รวมปริมาตรดินขุดลอกทั้งหมดไม่น้อยกว่า 12,412.70 ลบ.ม.

ประมาณราคาเมื่อวันที่ 20 พฤศจิกายน 2566

ชองที่ 1 ลำดับที่	ชองที่ 2 รายการ	ชองที่ 3 ปริมาณ	ชองที่ 4 หน่วย	ชองที่ 5 ค่างานต้นทุน ต่อหน่วย (บาท)	ชองที่ 6 ค่างานต้นทุน (บาท)	ค่า Factor F	ชองที่ 7 ราคากลาง		หมายเหตุ
							ราคากลางต่อหน่วย	ราคากลาง	
1	งานถางป่า								
	ค่าถางถาง	3,080.00	ตร.ม.	1.26	3,880.80	1.3375	1.68	5,190.57	
	ค่าถางถางและล้มต้นไม้	-	ตร.ม.	2.57	-	1.3375	3.43	-	
2	ค่าขุดเปิดหน้าดิน	-	ลบ.ม. ปกติ	18.11	-	1.3375	24.22	-	
3	ค่าขุดดินด้วยเครื่องจักร	-	ลบ.ม. ปกติ	18.20	-	1.3375	24.34	-	
4	งานขุดลอก								
	ค่าขุดลอกด้วยรถขุด	12,412.70	ลบ.ม. ปกติ	28.30	351,279.41	1.3375	37.85	469,836.21	
	ค่าขุดลอกด้วยเรือขุด	-	ลบ.ม. ปกติ	71.79	-	1.3375	96.01	-	
5	ค่าสูบน้ำระหว่างก่อสร้าง	420.00	ลบ.ม. ปกติ	0.70	294.00	1.3375	0.93	393.22	
6	งานปรับเกลี่ยดิน	-	ลบ.ม.	4.17	-	1.3375	5.57	-	
7	ป้ายโครงการ	1.00	ชุด	5,100.00	5,100.00	1.3375	6,821.25	6,821.25	
รวมค่างานต้นทุนทั้งสิ้น					360,554.21				

รวมราคากลางทั้งสิ้น 482,241.25 บาท
คิดเป็นเงินประมาณ 482,241.25 บาท

(สี่แสนแปดหมื่นสองพันสองร้อยสี่สิบเอ็ดบาทยี่สิบห้าสตางค์)

หมายเหตุ

- ยอดรวมรวมในชอง 6 = 360,554.21 บาท
- Factor (จากตาราง Factor F เงินจ่ายล่วงหน้า 0 % เงินประกันผลงาน 0 % ดอกเบี้ยเงินกู้ 6% ต่อปี ค่าภาษีมูลค่าเพิ่ม (VAT) 7%)
 - ดังนั้นคิดเป็น Factor F งานก่อสร้างอาคาร = -
 - ดังนั้นคิดเป็น Factor F งานก่อสร้างทาง = -


สำเนาถูกต้อง


(นายชินวร ชมนานา)
นายช่างโยธาชำนาญ

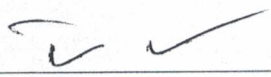
- ดังนั้นคิดเป็น Factor F งานก่อสร้างสะพานและท่อเหลี่ยม =
- ดังนั้นคิดเป็น Factor F งานก่อสร้างชลประทาน =


1.3375

3. ราคาไม้บันทึกเซลล์ที่ อ. เมือง จ.ชัยภูมิ = 29.00 -29.99 บาท

(ลงชื่อ) 
 (นายอศลย บำรุงหมื่น) ประธานกรรมการ
 นักบริหารงานช่างระดับต้น

(ลงชื่อ) 
 (นายวิษุวัต อุมารังษี) กรรมการ
 วิศวกรโยธาชำนาญการ

(ลงชื่อ) 
 (นายชินวร ชมนาวัง) กรรมการ
 นายช่างโยธาชำนาญงาน

สำเนาถูกต้อง

 (นายชินวร ชมนาวัง)
 นายช่างโยธาชำนาญงาน

ผูกมัด

แบ่งงวดงาน

โครงการ/งานก่อสร้าง ขุดลอกลำห้วยช่องครุบุตร

สถานที่ดำเนินการ บ้านนาหนองทุ่ม หมู่ที่ 7 ตำบลบ้านแก้ง อำเภอภูเขียว - บ้านทึก หมู่ที่ 3 ตำบลบ้านเป่า อำเภอเกษตรสมบูรณ์ จังหวัดชัยภูมิ
หน่วยงาน องค์การบริหารส่วนจังหวัดชัยภูมิ

สภาพเดิม ช่วงที่ 1	ลำห้วยต้นเขิน		ดำเนินการ ช่วงที่ 1		
ปาก กว้าง	6.00 เมตร		ปาก กว้าง	6.00 เมตร	
กัน กว้าง	2.40 เมตร		กัน กว้าง	1.00 เมตร	
ยาว	110.00 เมตร		ยาว	110.00 เมตร	
ลึกเดิม	1.80 เมตร		ลึก	0.70 เมตร	(ขุดลึกลงอีกจากลึกเดิม)
ลาดเอียง	1:1		ลึกรวมทั้งหมด	2.50 เมตร	
			ลาดเอียง	1:1	

หรือ ปริมาตรดินขุด ไม่น้อยกว่า 130.90 ลบ.ม.

สภาพเดิม ช่วงที่ 2	ลำห้วยต้นเขิน		ดำเนินการ ช่วงที่ 2		
ปาก กว้าง	1.00 เมตร		ปาก กว้าง	6.00 เมตร	
กัน กว้าง	0.20 เมตร		กัน กว้าง	1.00 เมตร	
ยาว	180.00 เมตร		ยาว	180.00 เมตร	
ลึกเดิม	0.40 เมตร		ลึก	2.10 เมตร	(ขุดลึกลงอีกจากลึกเดิม)
ลาดเอียง	1:1		ลึกรวมทั้งหมด	2.50 เมตร	
			ลาดเอียง	1:1	

หรือ ปริมาตรดินขุด ไม่น้อยกว่า 1,531.80 ลบ.ม.

สภาพเดิม ช่วงที่ 3	ลำห้วยต้นเขิน		ดำเนินการ ช่วงที่ 3		
ปาก กว้าง	2.00 เมตร		ปาก กว้าง	6.00 เมตร	
กัน กว้าง	1.60 เมตร		กัน กว้าง	0.40 เมตร	
ยาว	1,250.00 เมตร		ยาว	1,250.00 เมตร	
ลึกเดิม	0.20 เมตร		ลึก	2.60 เมตร	(ขุดลึกลงอีกจากลึกเดิม)
ลาดเอียง	1:1		ลึกรวมทั้งหมด	2.80 เมตร	
			ลาดเอียง	1:1	

หรือ ปริมาตรดินขุด ไม่น้อยกว่า 10,750.00 ลบ.ม.

หรือ รวมปริมาตรดินขุดลอกทั้งหมดไม่น้อยกว่า 12,412.70 ลบ.ม.

งวดที่ 1 (สุดท้าย) เมื่อผู้รับจ้างได้ทำงานก่อสร้าง

1 งานฉาบฉวย	3,080.00	ตร.ม.	แล้วเสร็จ
2 งานขุดลอกด้วยรถขุด	12,412.70	ลบ.ม. ปกติ	แล้วเสร็จ
3 งานสูบน้ำระหว่างก่อสร้าง	420.00	ลบ.ม. ปกติ	แล้วเสร็จ
4 งานป้ายโครงการ	1.00	ชุด	แล้วเสร็จ

ตามแบบก่อสร้างและประมาณราคาที่กำหนดทุกประการ

วงเงิน 482,241.25 บาท หรือคิดเป็นงานแล้วเสร็จ 100 % ระยะเวลาดำเนินงาน 120 วัน

สำเนาถูกต้อง



(นายชินวร ชมนาวัง)

นายช่างโยธาชำนาญ